

Découvrir

Lion-en-Sullias

Saint-Aignan-le-Jaillard

et leurs environs...

LION-EN-SULLIAS

Départ et parking :
Place de l'Église

PR des Acacias P 9 :

durée : 3 h 00 - longueur : 12 km

Suivre la route de Cussy, 1 à droite le chemin de Saint Marc, encore à droite le levée de Loire. 2 Après les étangs, rejoindre la Loire à gauche. 3 Longer à gauche la Quiauline. Au château de la Ronce, contourner les bâtiments, monter et traverser (prudence) la D 951. Prendre en face vers « Le Pont Boucher ». 4 Suivre à droite un chemin creux. Tourner à gauche vers « Le Briou » puis à droite. Au carrefour 6 continuer en face (filé-chage VTI) vers la ferme des Petits Oiseaux. A la route, tourner à droite puis à gauche vers « Les Grands Oiseaux ». A la fourche, prendre à droite. Après le virage, poursuivre à gauche. Au carrefour, prendre en face. Longer le bois. Après le 1^{er} champ, tourner à gauche, puis à droite. Au croisement, prendre à gauche. Rejoindre la route, tourner à droite. 8 Prendre à droite. Après Montaubourg (filé-chage VTI), tourner à droite. Au croisement, prendre à gauche. 9 Continuer tout droit. Au croisement, suivre à droite 500 m et tourner à gauche. Au croisement, prendre à droite et encore à droite (vue panoramique) pour rejoindre le centre bourg.

Liaisons : 1 et 8 avec les circuits de Saint-Aignan-le-Jaillard. 4 avec les circuits de Saint-Gondon (canton de Gien). 6 avec les circuits de Saint-Florent-le-Jeune.

7 Variante : Prendre à droite puis tourner à gauche près des étangs (tumulus à droite). Revenir par l'arrière bourg.

SAINT-AIGNAN-LE-JAILLARD
Départ et parking :
Place de l'Église

PR du Val P 10 :

durée : 1 h 30 - longueur : 6 km

Monter direction Sully-sur-Loire (GR de Pays - balisage jaune et rouge). Sortir du village, 1 tourner à droite rue de la Vil-

On raconte

Petit village rural de 352 habitants, Lion-en-Sullias a un passé chargé d'histoire et de légendes, comme en témoignent ses vestiges préhistoriques (tumulus et pierre crapaud, mégalithe néolithique à la silhouette de batracien) qui ont suscité l'intérêt des archéologues depuis les fouilles de Gonzague de Boissoudy au XIX^e siècle et sans doute attiré ceites ou druides. Le village est doté d'un patrimoine architectural remarquable. L'église Saint Etienne est inscrite à l'inventaire supplémentaire des monuments historiques et possède un des plus typiques caqueirois de Sologne. Construit à l'embouchure de la Quiauline, le château de la Ronce accueillit Voltaire. On prétend qu'il y a noué une intrigue amoureuse sous les belles allées de tilleul qui l'entourent. Espace protégé situé près du château, le site de Cussy permet l'observation des sternes de Loire.

Appartenant aux deux régions naturelles du Val de Loire et de Sologne, le bourg de Saint-Aignan-le-Jaillard est implanté sur la pente et au pied du coteau de la Sologne. Bien que dépourvue de monuments historiques, la commune dispose d'un patrimoine architectural intéressant : l'église Saint Nicolas, les vestiges de la chapelle d'un ancien prieuré bénédictin, et des fermes avec des bâtiments anciens. Une pisciculture propose un parcours de pêche à la truite. Le PR du Val emprunte des chemins situés entre Loire et village, longeant la Sange ou la fausse rivière, et passant par l'ancien moulin de Villette. Le PR de la Vallée de la Sange et sa variante sont plus sauvages et fera découvrir la vallée de la Sange entre bois et friches, fougères ou bruyères.

Informations Pratiques - Lion-en-Sullias
Commerces :
Boulangerie-pâtisserie-épicerie-traiteur.
Gîtes de France :
1 Gîte rural de pêche - 7 chalets de pêche
Informations touristiques - Lion-en-Sullias
• Eglise Saint Etienne : XII^e et XVII^e siècles
• Dolmen dit La Pierre Grenouille.
• Tumulus dit Butte des Druides
• Vallées de la Loire et de la Sange
• Chasse, pêche.


Informations Pratiques - Saint-Aignan-le-Jaillard
Commerces :
Restaurant bar-tabac et dépôt de pain
Gîtes de France :
2 gîtes ruraux - 2 gîtes de séjour
Informations touristiques - Saint-Aignan-le-Jaillard
• Eglise Saint Nicolas : XI^e, XIII^e et XIX^e siècles
• Activités équestres, chasse.
• Aire de pique nique et pêche à l'étang communal du Tranchet

Pour tout renseignement :
OFFICE DE TOURISME
Place de Gaulle - BP 12
45600 Sully-sur-Loire
☎ : 02 38 36 23 70
E-mail :
ot.sully.sur.loire@wanadoo.fr

Mairie de Lion-en-Sullias
45600
☎ : 02 38 36 92 59
E-mail :
mairie-de-lion-en-sullias@wanadoo.fr


Mairie de Saint-Aignan-le-Jaillard - 45600
☎ : 02 38 36 26 07
E-mail :
mairiest.aignanlejaillard@cariflo.fr

LE LOIRET
une bonne formule en Val de Loire



circuits pédestres

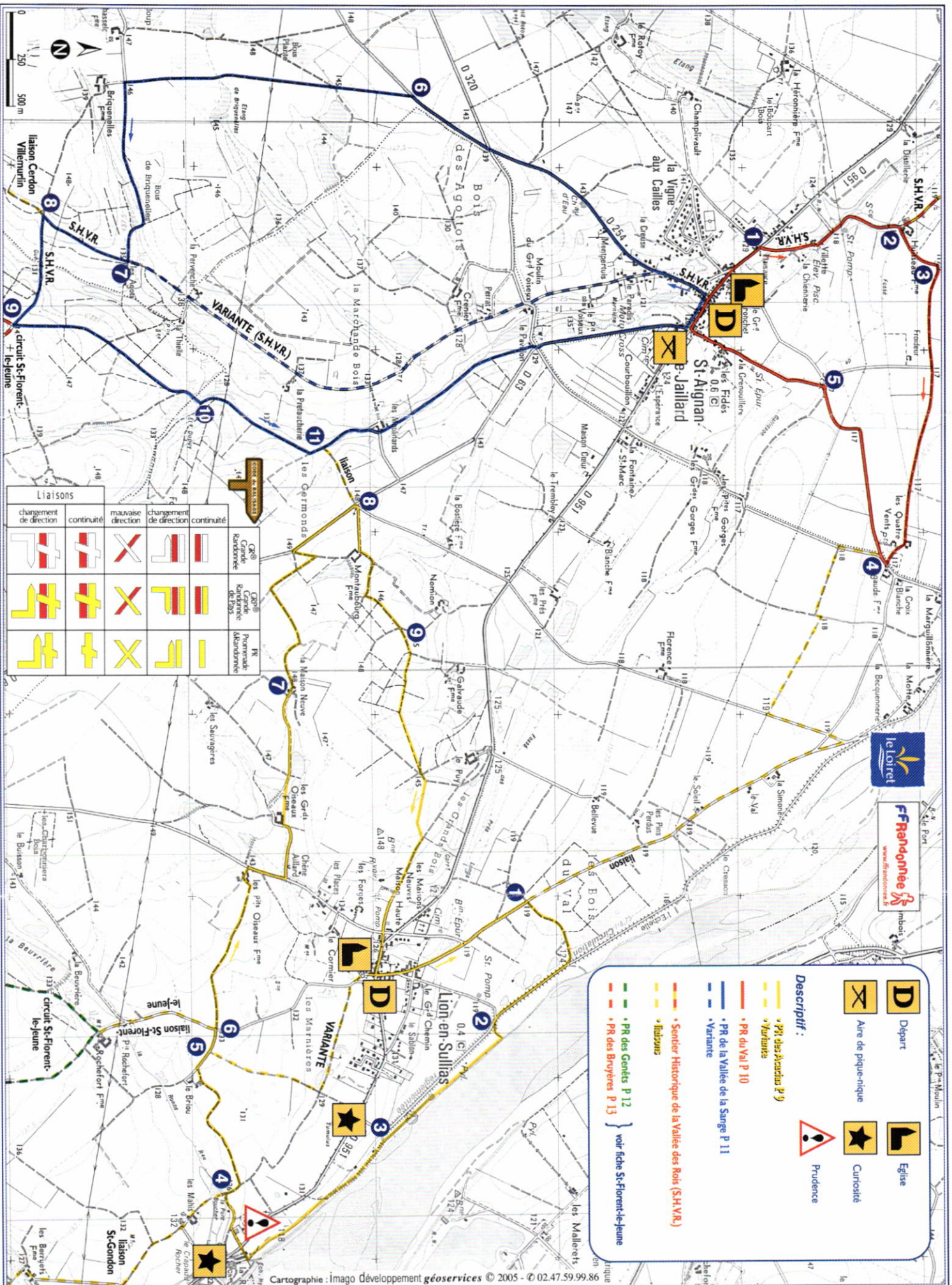
- des Acacias - P 9
- du Val - P 10
- de la Vallée de la Sange - P 11



R A N D O N N É E S E N L O I R E T



Comité Départemental
de Tourisme du Loiret



Liaisons

changement de direction	continuité	mauvaise direction	changement de direction	continuité
CR® Grande Manœuvre	CR® Grande Manœuvre	CR® Mauvaise direction	CR® Grande Manœuvre	CR® Grande Manœuvre
CR® Grande Manœuvre	CR® Grande Manœuvre	CR® Mauvaise direction	CR® Grande Manœuvre	CR® Grande Manœuvre
CR® Grande Manœuvre	CR® Grande Manœuvre	CR® Mauvaise direction	CR® Grande Manœuvre	CR® Grande Manœuvre

Descriptif :

- PR des Grottes P 9
- Yvelines
- PR du VAL P 10
- PR de la Vallée de la Sange P 11
- Variante
- Sentier Historique de la Vallée des Bois (S.H.V.R.)
- PR des Grottes P 12
- PR des Bruyères P 13

Legende :

- Départ
- Aire de pique-nique
- Eglise
- Curiosité
- Prudence

Cartographie : imago développement géoservices © 2005 - 02.47.59.99.86

*Sentier de Grande Randonnée®, GR®, GR de Pays®, PRPP® sont des marques déposées de la FFRP. Autorisation FFRP 2005 - Autorisation de reproduction n° 42-2005-024 - Extrait de la carte IGN n° 2320 O - © IGN Paris 1988